



Proiect finanțat de  
UNIUNEA EUROPEANĂ



*Turismul verde și  
Dunărea ne unesc!*

Proiectul „Dezvoltarea și promovarea turismului verde în sectorul dunărean al bazinului Mării Negre (raionul Cahul, Republica Moldova; Comunitatea teritorială Reni, Ucraina; județul Galați, România)”



Granițe comune. Soluții comune.

BROȘURĂ  
INFORMATIVĂ

TURISMUL VERDE  
ÎN REGIUNEA  
TRANSFRONTALIERĂ  
CAHUL • GALAȚI • RENI

2023

CROSS BORDER  
COOPERATION



[www.viitorul.org](http://www.viitorul.org)

Broșura informativă a fost realizată în cadrul *Proiectului transfrontalier „Dezvoltarea și promovarea turismului verde în sectorul dunărean al bazinului Mării Negre (raionul Cahul, Republica Moldova; comunitatea teritorială Reni, Ucraina și județul Galați, România)”*, BSB-817. Acest proiect este implementat de către IDIS „Viitorul”, în parteneriat cu Consiliul raional Cahul (Moldova), Comitetul Executiv al Consiliului Local al or. Reni (Ucraina) și Universitatea „Dunărea de Jos” din Galați (România). Proiectul este parte a Programului Operațional Comun Bazinul Mării Negre 2014-2020 și este cofinanțat de către Uniunea Europeană prin intermediul Instrumentului European de Vecinătate și de către țările participante: Armenia, Bulgaria, Georgia, Grecia, Republica Moldova, România, Turcia și Ucraina.

## **Lucrarea aprobată de către Senatul Universității de Stat din Tiraspol**

**Coordonator:** Lucia Căpățînă, expert IDIS „Viitorul”

**Autori:** Afanasie Prepeliță, Veaceslav Ioniță, Olesea Vulpe,  
Oana Contoman, Liliana Ivanova, Mihai Țurcanu,  
Maria Procopciuc, Galyna Zgurska, Ana Znaceni,  
Liubomir Chiriac

### **DESCRIEREA CIP A CAMEREI NAȚIONALE A CĂRȚII DIN REPUBLICA MOLDOVA**

**Turismul verde în regiunea transfrontalieră Cahul, Galați, Reni : Broșură informativă /** Afanasie Prepeliță, Veaceslav Ioniță, Olesea Vulpe [et al.] ; coordonator: Lucia Căpățînă ; Proiectul *Turismul verde și Dunărea ne unesc!*: "Dezvoltarea și promovarea turismului verde în sectorul dunărean al bazinului Mării Negre" [et al.]. – [Chișinău] : S. n., 2023 (F.E.-P. "Tipografia Centrală"). – 64 p. : fot. – (Granițe comune. Soluții comune, ISBN 978-9975-3161-9-4).

Aut. indicați pe vs. f. de tit. – Apare cu sprijinul financiar al Uniunii Europene. – [800] ex.

ISBN 978-5-88554-213-5.

338.48(478+498+477)

T 95

Com. 9501

ÎS „Tipografia Centrală”

Str. Florilor 1, MD-2068 Chișinău

Tel.: 022-44-00-91

Această broșură informativă a fost produsă cu ajutorul financiar al Uniunii Europene. Conținutul acestuia este responsabilitatea exclusivă a IDIS „Viitorul” și nu reflectă neapărat punctele de vedere ale Uniunii Europene.

# Cuprins:

<i>Cuvânt înainte IDIS „Viitorul”</i> .....	4
<i>Ce conține prezenta broșură turistică informativă?</i> .....	7
<b>1. TURISMUL VERDE ÎN CAHUL, GALAȚI ȘI RENI</b> .....	<b>8</b>
<b>2. CAHUL. DESCRIERE GENERALĂ</b> .....	<b>10</b>
• Rezervația „Prutul de Jos” .....	12
• Lacul Belevu.....	14
• Lacul Manta.....	15
• Monument al naturii „Aflorimentul de la Văleni”.....	16
• Valul lui Traian .....	18
• Drumul lui Petru Rareș.....	19
• Potcoava Verde din satul Slobozia Mare .....	20
• Complexul turistic Eco Village din satul Văleni .....	21
• Baza de odihnă și agrement „La Cotihana” .....	22
• Muzeul Ținutului Cahul .....	23
• Muzeul de Istorie și Etnografie „Plai Natal” .....	24
• Muzeul Pâinii din satul Văleni .....	25
• Casa tradițională „La Mama Catița” .....	26
• Domeniile Pană .....	27
• Atelierul Gastronomic „La Tanti Mașa” .....	28
• Buneii Bejenaru .....	29
<b>3. GALAȚI. DESCRIERE GENERALĂ</b> .....	<b>30</b>
• Casa Rurală „Ion Avram Dunăreanu” .....	32
• Casa Memorială „Costache Negri” .....	33
• Sinagoga – templul Meseriașilor din Galați.....	34
• Muzeul de Istorie „Teodor Cincu” .....	35
• Casa Memorială „Hortensia Papadat Bengescu” .....	36
• Mănăstirea Vladimirești .....	37
• Dunele de nisip „Hanu Conachi” .....	38
• Muzeul de Istorie „Paul Păltănea”.....	39
• Grădina Botanică, secție a Complexului muzeal de Științele Naturii „Răsvan Angheluță” .....	40
• Crama Bratu – SC Prestatorul SRL Tulucești .....	41
<b>4. RENI. DESCRIERE GENERALĂ</b> .....	<b>42</b>
• Lacul Kartal - Sistemul de lacuri Kugurlui-Kartal.....	44
• „Piramidele de lut” de pe malul Ialpuului.....	45
• „Muntele de piatră” sau Кам’яна гора.....	46
• Muzeul de Istorie și Etnografie din Kotlovyna .....	47
• Centrul de recreere „Dervent” .....	48
• Catedrala „Înălțarea Domnului” .....	49
<b>5. INSTANTANEE FOTOGRAFICE INEDITE. CONCURSUL TRANSFRONTALIER DE FOTOGRAFII „WELL WITH NATURE IN CAHUL, GALATI AND RENI”</b> .....	<b>50</b>
<b>6. INFORMAȚIE UTILĂ</b> .....	<b>58</b>

## Cuvânt înainte IDIS „Viitorul”

Un mare teoretician în cercetarea fenomenului turistic, profesorul elvețian W. Hunzike definește turismul prin *„totalitatea relațiilor și fenomenelor care rezultă din deplasarea și sejurul persoanelor în afara locului de reședință (ca petrecerea vacanței sau concediului de odihnă, participarea la diferite manifestări etc.), atât timp cât sejurul și deplasarea nu sunt motivate de o stabilire permanentă sau o activitate lucrativă oarecare”*.

Cuvântul „TURISM” derivă din termenul englezesc „TO TOUR” (a călători, a colinda), având deci semnificația de excursie. Creat în secolul al XVIII-lea, în Anglia, desemnând inițial acțiunea de a voiaja în Europa, acest galicism provine la rândul său din cuvântul francez „TOUR” (călătorie, mișcare în aer liber, plimbare, drumetrie) și a fost preluat treptat de majoritatea limbilor moderne. Termenul francez „TOUR” provine din cuvântul grecesc „TOURNOS” și respectiv din cel latin „TURNUS”, păstrând semnificația de circuit, în sensul de călătorie.

Turismul verde reprezintă un concept care are menirea să orienteze în genere dezvoltarea turismului în direcția asigurării conservării mediului natural prin utilizarea durabilă a componentelor diversității biologice. Din această perspectivă se impune și schimbarea pe termen lung a modalităților de prestare a serviciilor de turism. Identificarea și menținerea echilibrului între conservarea mediului natural și dezvoltarea afacerilor în turism impune regândirea activităților turistice în mediul natural plus necesitatea intensificării integrării turismului verde în politicile de dezvoltare durabile la nivel de țară.

În prezent turismul verde ori ecoturismul este definit ca „călătorie responsabilă în zone naturale care conservă mediul, susține bunăstarea populației locale și implică atât interpretare cât și educație” (Societatea Internațională de Ecoturism (TIES), 2015). Educația este menită să includă atât gazdele cât și oaspeții. (<https://ecotourism.org/what-is-ecotourism/>)

Ecoturismul înseamnă unirea conservării, comunităților și călătoriilor durabile. Aceasta înseamnă că cei care implementează, participă și comercializează activități de ecoturism ar trebui să adopte următoarele principii de ecoturism:

- *Minimizarea impactului negativ asupra naturii și culturii, impact ce ar putea distruge destinația turistică.*
- *Caracter educational, respect pentru natură prin conștientizarea turiștilor și a comunităților locale.*
- *Educarea turistului cu privire la importanța conservării.*
- *Sublinierea importanței unor operatori turistici responsabili, care să coopereze cu populația și cu autoritățile locale, în vederea satisfacerii nevoilor comunității.*
- *Furnizarea de fonduri pentru conservare și pentru managementul ariilor naturale protejate.*
- *Accentuarea necesității unei zonări turistice regionale și a planificării fluxurilor de turiști pentru regiunile sau ariile naturale ce vor deveni destinații ecoturistice.*
- *Necesitatea utilizării studiilor sociale și de mediu, precum și a unor programe de monitorizare pe termen lung, pentru evaluarea și minimizarea impactului.*
- *Lupta pentru maximizarea beneficiilor economice ale țării gazdă, ale comunităților și firmelor locale și mai ales ale locuitorilor din zona ariilor naturale și protejate.*
- *Asigurarea unei dezvoltări a turismului care nu depășește o anumită limită a schimbării din punct de vedere social și al mediului.*
- *Utilizarea unei infrastructuri dezvoltate în armonie cu mediul natural și cultural, minimizând utilizarea combustibililor fosili și conservând vegetația și fauna locală.*

În opinia noastră, pe teritoriul Republicii Moldova atracțiile turistice naturale generează principalele motivații pentru călătorii. Astfel, în Moldova sunt peste 300 de arii naturale semnificative, circa 15 mii de atracții turistice antropice, peste 1000 de monumente de arhitectură protejate, circa 50 de mănăstiri ortodoxe, câteva mii de stațiuni preistorice, circa 400 de seliști tripoliene, circa 50 de grădiști fortificate antice, circa 500 de seliști medievale timpurii, 6 cetăți medievale din piatră, etc. În acest context, ecoturismul este util în educarea turiștilor și în identificarea fondurilor pentru conservarea, aduce avantaje economiei și politici locale și încurajează respectul pentru alte culturi și pentru drepturile omului.

În acest sens, țin în mod special să aduc mulțumiri echipei de experți a proiectului, ghidată cu eleganță și multă grație de *Lucia Căpățînă*, expert IDIS „Viitorul”, care împreună cu colegii săi, *Afanasie Prepelică*, *Veaceslav Ioniță*, *Vlad Catlabuga*, *Olesea Vulpe*, *Oana Contoman*, *Liliana Ivanov*, *Halyna Marataieva*, cu dârzenie, credință și pasiune au reușit în perioada de implementare a proiectului, parcurgând mii de kilometri, să întâlnească zeci de oameni talentați, energici care cred pe bune că pe segmentul dunărean al zonei transfrontaliere Cahul-Galați-Reni lucrurile se pot schimba spre bine dezvoltând turismul verde și promovând acele valori și modele pozitive, de dezvoltare comunitară, ce merită să fie preluate și implementate în comunitățile noastre. Realizările prestatorilor de servicii turistice din zona transfrontalieră Cahul-Galați-Reni ne inspiră și ne fac să sperăm la un viitor european, prosper și frumos în domeniul turismului verde.

*„Viața este ca mersul pe bicicletă. Pentru a-ți menține echilibrul trebuie să continui să mergi înainte,”* puncta **Albert Einstein**. IDIS „Viitorul”, pe parcursul a 30 de ani, a ținut în permanență să identifice și să promoveze bunele practici în domeniul turismului rural, pentru a servi drept modele altor comunități, oamenilor de afaceri care intenționează să implementeze proiecte în domeniul turismului verde, mizând pe resursele proprii ori atrăgând resurse financiare externe, subliniind importanța creșterii unor operatori turistici responsabili, care să coopereze cu populația și cu autoritățile locale, în vederea satisfacerii nevoilor comunității, minimizând impactul negativ asupra naturii și a ariilor naturale protejate.

Credem foarte mult ca paginile ce urmează a fi parcurse să reprezinte pentru fiecare cititor pasionat de turism verde, gastronomic, etnocultural etc., o lectură utilă și în același timp și, de ce nu, un stimul în a elabora și a implementa proiecte care vor aduce plus valoare procesului de europenizare și dezvoltare socio-economică a comunităților prin intermediul ecoturismului *minimizând impactul negativ asupra naturii și culturii, maximizând beneficiile economice ale comunităților și a companiilor turistice locale și în mod special, ale locuitorilor din zona ariilor naturale și protejate.*

**Liubomir CHIRIAC,**

Director executiv,

IDIS „Viitorul”



## Ce conține prezenta broșură turistică informativă?

Broșura turistică informativă a fost elaborată în comun cu experții de turism din cele 3 zone transfrontaliere Cahul – Galați – Reni și include informații utile și de primă necesitate pentru fiecare turist interesat de a explora potențialul turistic al zonei date.

Conținutul broșurii turistice informative este destinat în special *turiștilor pasionați de turism verde, gastronomic, etnocultural, vitivinicol* etc., dar și:

- comunităților locale din zona transfrontalieră Cahul – Galați – Reni,
- agențiilor de turism care dezvoltă și promovează turismul din zona transfrontalieră Cahul – Galați – Reni (sau intenționează să includă în oferta turistică aceste destinații),
- administrațiilor publice locale care au incluse în strategia de dezvoltare locală turismul ca domeniu prioritar,
- grupurilor de Acțiune Locală care au incluse în strategia de dezvoltare ca domeniu prioritar – turismul,
- prestatorilor de servicii turistice de cazare, alimentare, agrement din zona transfrontalieră Cahul – Galați – Reni,
- ghizilor de turism,
- centrelor de Informare Turistică,
- muzeelor,
- reprezentanților societății civile (ONG-uri, Asociații de băștinași etc.) care sunt interesați în promovarea unei dezvoltări durabile a economiei rurale prin prisma turismului verde etc.



# 1

## Turismul verde în Cahul, Galați și Reni

Turismul verde reprezintă o călătorie responsabilă în ariile naturale, fie sau nu luate sub protecție, cu un impact minim asupra mediului. În mare parte, ariile naturale protejate reprezintă o sursă importantă pentru dezvoltarea turismului verde, acestea fiind cel mai bine conservate. Sectorul dunărean al bazinului Mării Negre care include unitățile administrativ-teritoriale Cahul (Republica Moldova), Galați (România) și Reni (Ucraina), cu o suprafață totală de aprox. 6 800 km<sup>2</sup>, se caracterizează prin prezența peisajelor naturale bine conservate în special în limitele ariilor naturale protejate precum zonele umede de importanță internațională Ramsar (Lacurile Prutului de Jos, R. Moldova; Lacurile Kugurlui și Kartal, Ucraina), rezervații naturale (Dunele de Nisip de la Hanul Conachi, România; Prutul de Jos, R. Moldova), rezervația biosferei „Prutul de Jos”. În același timp, peisajele cu habitate naturale conservate continuă și în proximitatea sectorului dunărean cu rezervația biosferei „Delta Dunării”, Parcul Național „Munții Măcinului”, zona Ramsar „Dunărea Veche-Brațul Măcin”, ceea ce amplifică semnificativ potențialul de turism verde al acestei zone.





Un aspect important al turismului verde este asigurarea dezvoltării durabile prin oferirea de beneficii directe pentru comunitatea locală având ca principiu dezvoltarea unui parteneriat echitabil și durabil dintre operatori și consumatori, astfel fiind promovat interesul general pe termen lung.

Comunitatea locală are prioritate în ceea ce privește valorificarea durabilă a spațiului natural, fiind informați și instruiți despre posibilitățile și oportunitățile, dar și limitele impuse în ceea ce privește activitățile economice practicate.

De asemenea, turismul verde reprezintă și o formă de turism care asigură conservarea patrimoniului cultural imaterial; elementele naturale pot fi valorificate prin cultură, de exemplu, prin practicarea diverselor activități de meșteșugărit specifice destinațiilor turistice: prelucrarea lemnului, împletitul în lozie etc. În același timp, este necesară monitorizarea etapelor în procesul de colectare a materiei prime pentru a evita situații de supraexploatare a mediului natural.

Sectorul dunărean dispune de un potențial semnificativ în ceea ce privește dezvoltarea turismului verde, dar este necesar de a asigura dezvoltarea unei infrastructuri prietenoase mediului, aplicarea standardelor de mediu în procesul de valorificare a destinațiilor turistice, organizarea de sesiuni de instruire și informare a tuturor actorilor-cheie.



## 2

## Cahul. Descriere generală

Raionul Cahul este o destinație turistică relativ „tânără” din Republica Moldova. Cu toate acestea, are energia, locurile și oamenii care cu siguranță vă vor face inima să bată cu entuziasm. Vă puteți delecta cu bucate tradiționale alese, cu vinuri extrase din cele mai nobile soiuri de viță-de-vie, cu peisaje care vă vor liniști sufletul și cu poveștile oamenilor din Lunca Prutului.

Din punct de vedere geografic, raionul Cahul este situat în partea de sud a Republicii Moldova, pe malul stâng al râului Prut.

Municipiul Cahul este situat la distanță de 175 km de orașul Chișinău și la 60 km de or. Galați, România. Prin segmentul de 1 200 metri pe litoralul Dunării este asigurat accesul la Marea Neagră și bazinul acvatic al Europei Centrale și de Est.

Spre bucuria turiștilor, clima este una favorabilă desfășurării activităților turistice: clima este temperat-continentală, cu ierni relativ blânde și veri călduroase, fiind considerată cea mai caldă regiune din țară, în care temperaturile zilnice sunt cu 2-3 grade mai ridicate decât în celelalte regiuni.




Raionul are conexiune directă cu Uniunea Europeană prin România. Conexiunea se asigură prin intermediul celor 2 puncte vamale: Cahul–Oancea și Giurgiulești–Galați. La est raionul are conexiune cu Ucraina prin 2 puncte vamale: Palanca–Maiaki Udobnoe, inclusiv una feroviară – Giurgiulești–Reni.

Portul Internațional Liber Giurgiulești este unicul port din Republica Moldova accesibil pentru navele maritime de pe Dunăre. Fluviul propriu-zis și canalul Rin-Main-Dunăre creează o legătură de transport fluvial între Marea Neagră, Marea Nordului și 14 state europene.

Din punct de vedere turistic, raionul Cahul atrage prin coloritul satelor, frumusețea și sălbăcia peisajelor, precum și a valorilor culturale create de om de-a lungul veacurilor. Valori care sunt transmise prin meșteșugurile populare, tradițiile și sărbătorile locurilor despre care oaspeții pot afla la muzee, atelierele meșterilor populari, dar chiar și stând la poavești cu oamenii de pe aceste meleaguri.

În 1980 orașul Cahul a primit statutul de oraș-stațiune balneară întrucât din anul 1986 funcționează o stațiune balneară „Nufărul Alb”.





### Localizare:

s. Slobozia Mare, r-nul Cahul  
tel.: +373 62 122 295,  
[rezervatie@gmail.com](mailto:rezervatie@gmail.com)  
<https://prutuldejos.md/>

**REZERVAȚIA „PRUTUL DE JOS”** are statut de arie protejată din anul 1991, iar din anul 2018 a fost înscrisă în Rețeaua Mondială UNESCO a Rezervațiilor Biosferei, devenind prima rezervație a biosferei instituită în Republica Moldova. Este situată în partea de sud-vest a Republicii Moldova, de-a lungul cursului inferior al râului Prut. Scopul creării acestei arii a fost protecția, conservarea și studierea ecosistemului de baltă și luncă inundabilă și crearea condițiilor favorabile pentru reproducerea speciilor rare, a celor pe cale de dispariție și a altor specii de plante și animale. Suprafața totală a rezervației este de 1755,4 ha.

Valoarea universală a patrimoniului natural al rezervației a fost recunoscută prin declararea ca zonă umedă de importanță internațională, în special ca habitat al păsărilor acvatice – Convenția Ramsar, „Lacurile Prutului de Jos” (poziția 1029).

Se poate spune că prin diversitatea impresionantă a habitatelor și a formelor de viață pe care le găzduiește într-un spațiu relativ restrâns, Rezervația „Prutul de Jos” constituie un adevărat muzeu al biodiversității, o bancă de gene naturale de valoare inestimabilă pentru patrimoniul natural național și universal. Varietatea formelor de relief, particularitățile elementelor climatice, hidrologice ca și natura diferită a rocilor de pe teritoriul rezervației, sunt elementele care au determinat un fond vegetal bogat și variat constituit din 310 specii de plante vasculare, inclusiv

10 specii de arbori, 11 de arbuști, 5 de liane și 284 specii de plante ierboase. Dintre acestea, specii rare și periclitare incluse în Cartea Roșie a Republicii Moldova: nufăr alb (*Nymphaea alba*), peștișoara (*Salvinia natans*), ciulinul de baltă (*Trapa natans*), feriga de baltă (*Thelypteris palustris*), vița-de-pădure (*Vitis silvestris*), precum și speciile rare pentru rezervație precum: rogozul (*Carex pendula*), săgeata apei (*Sagittaria sagitifolia*).

Posibilitățile vizitării Rezervației sunt variate și depind de timpul disponibil al vizitatorilor, de categoria de vârstă a acestora, precum și de nivelul apei al lacului Beleu. În perioada inundațiilor vizitatorii pot opta pentru traseul acvatic; în restul anului pentru traseul terestru. Vizitatorilor li se pun la dispoziție binocluri pentru a admira din turnul de observație panorama lacului Beleu. Sunt bineveniți și iubitorii de observare a păsărilor.

În preajma sediului din str. Nuferilor, turiștii au posibilitatea să își instaleze corturile și să petreacă noaptea în sânul naturii. Aici se află un izvor de apă potabilă și un foisor unde pot servi masa.

Administrația Rezervației pune la dispoziția vizitatorilor două trasee: terestru și acvatic. Pe parcursul drumețiilor, puteți admira o sumedenie de păsări dintre care cel mai probabil pe unele le-ați văzut doar dacă ați răsfoit Cartea Roșie. De asemenea, vă va impresiona flora specifică Luncii Prutului. Luând în considerație faptul că traseul străbate sectoare de luncă inundabilă, vizitatorilor li se impun următoarele cerințe: încălțăminte adecvată, impermeabilă la apă în perioada rece a anului; spray anti-țânțari; apă potabilă, ochelari și pălărie de soare.





### Localizare:

s. Slobozia Mare, r-nul Cahul  
tel.: +373 62 122 295,  
[rezervatie@gmail.com](mailto:rezervatie@gmail.com)  
<https://prutuldejos.md/>

**LACUL BELEU** este principala componentă a ecosistemului care alcătuiește Rezervația Naturală „Prutul de Jos”. Din punct de vedere al genezei reprezintă un relict al limanelor Dunărene care s-a format acum 5-6 mii ani în urma colmatării

de aluviunile Prutului. Este unul din cele mai mari lacuri naturale din Republica Moldova cu o suprafață de 628 ha și reprezintă un ecosistem acvatic de o mare valoare științifică, culturală și estetică. Lățimea lacului este de circa 2 km, iar lungimea în jur de 5 km; adâncimea medie – 0,5 – 1,5 m, iar adâncimea maximă – 4,2 m.

În general, regimul hidrologic al lacului Beleu este influențat de nivelul apei râului Prut și, respectiv, Dunăre. Alimentarea cu apă se face în două moduri: primăvara în perioada creșterii apelor și vara în perioada inundațiilor produse de ploi. Un asemenea regim de alimentare compensează apa pierdută prin evaporare, a cărei cantitate este destul de ridicată în lunile de vară. Pe acvatoriu lacului, în dependență de perioada anului, pot fi observate păsări precum: egrete, cormorani, țigănuși, pescăruși, rațe, găște, lebede, chire de baltă, corcodei, liște, nagâți, stârci, precum și coloniile de sute sau chiar mii de pelicani.

De pe malul apei, vizitatorii au posibilitatea de a vedea formațiunile de plante acvatice și splendoarea florilor de plutică. Cu ajutorul binocului pot cerceta, de la distanță, suprafața acvatică a lacului, vegetația de la malul acestuia, precum și stolurile de păsări în zbor.



### Localizare:

traseul național Chișinău-Giurgiulești, între satele Crihana Veche și Vadul lui Isac

**LACUL MANTA** reprezintă un sistem de bălți fiecare cu suprafață diferită și cu denumiri locale precum Bădelnicul, Dracile, Rătundul, Lișteavul, Bătcăriile, care comunică prin gârle cum ar fi Surda, Balacea, Ciortul. Suprafața totală a corpurilor de apă alcătuiește cca 2100 ha, fiind în acest fel cel mai mare sistem de lacuri naturale din Republica Moldova.

Pretutindeni pe lac cresc stufării, se găsesc ostroave sau plauri (insule plutitoare din rădăcini și rizomi de stuf), numite de localnici popânzaci. Este un paradis pentru viețuitoarele iubitoare de apă, cum ar fi: cormoranul, barza albă, egreta, cocostârcul, stârcul, lișița, bătlanul, postârnacul, cocorul, pelicanul, pescărușul, lebedele, enotul, nutria, țistarul, vulpea, pisica sălbatică, melcii de apă, midii, broaștele țestoase, mistrețul, căprioarele, nufărul alb, nufărul galben, nurca de apă și alte specii de plante și animale incluse în Cartea Roșie a Republicii Moldova, care pot fi întâlnite aici.



Vizitatorii se pot bucura de priveliști minunate în această zonă, pot pescui, face băi de soare, se pot plimba cu barca atunci când nivelul apei permite astfel de activități.

**MONUMENT AL NATURII „AFLORIMENTUL DE LA VĂLENI”** este o arie naturală protejată de stat, care se încadrează în categoria de monument al naturii de tip geologic și paleontologic. Se află la circa 0,5 km sud de satul Văleni și are o suprafață de aproape 1 ha. Aflorimentul reprezintă o serie de depozite care s-au acumulat timp de milioane de ani, în diverse condiții de mediu și în prezent apar la zi sub formă de abrupturi. Astfel, la baza aflorimentului, cât și pe fundul râpelor de prin aceste locuri, sunt prezente depozite din argile și nisipuri de origine lacustră și deltaiacă, peste care se aștern aluviuni din pietriș și nisip care s-au acumulat sub acțiunea apelor râului Prut, iar deasupra acestora avem o secvență groasă de luturi loessoide la formarea cărora, de rând cu alte procese de sedimentare, au contribuit vânturile puternice din epocile glaciare din perioada Cuaternară.

În aceste depozite au fost descoperite resturi scheletice de animale (dinți, fragmente de oase) care au trăit în trecut. Cea mai mare valoare științifică are punctul fosilifer din aluviunile de vârstă pliocenă (4,8–3 milioane ani în urmă) reprezentat prin resturi de mamifere mari și mici încadrate într-un complex faunistic nou din această zonă – **Complexul**





## Localizare:

traseul național Chișinău-Giurgiulești, 0,5 km sud de satul Văleni



**faunistic Moldovian**, devenit un reper stratigrafic de importanță internațională. Resturile osteologice de mamifere mari găsite în acest loc aparțin unei specii noi de cămilă (*Paracamelus alexejevi*) și unei specii din familia rinocerilor.

Printre alte fosile descoperite în aceste locuri se evidențiază o serie de specii de animale din familia elefanților cum este Elefantul-de-sud, Elefantul-de-stepă, Mamutul lânos, precum și o specie de strămoși al cailor.



Fragmente de oase de aceste și alte fosile pot fi văzute în muzeele de istorie a naturii sau de istorie și etnografie din raionul Cahul, comunitatea Reni și județul Galați.

În acest fel, Aflorimentul de la Văleni reprezintă o mărturie valoroasă despre evenimentele și fenomenele geologice și paleoecologice care au avut loc în cele mai vechi timpuri în această regiune.

Pentru a explora peisajele inedite determinate de prezența acestui monument natural, turiștilor li se recomandă activități turistice precum drumețiile; este important să vă asigurați că sunteți echipați corespunzător (încălțăminte, chipiu, asigurarea cu apă etc.). De asemenea, pentru comoditatea vizitatorilor, Primăria Văleni a instalat un panou cu informațiile de rigoare privitor la acest zăcământ fosilifer.

**VALUL LUI TRAIAN** este un monument arheologic de importanță internațională, obiectiv care face cunoscută Republica Moldova pe plan mondial. Valul lui Traian are două ramificații: valul de „jos” cu o lungime de 126 km și se întinde de la satul Vadul lui Isac până la or. Tatarbunar, pe teritoriul ucrainean. Înălțimea valului nu depășește 1,5–3 m; valul „de sus” are lungimea de 138 km, între orașele Leova și Tighina.

Ridicarea Valului de Jos de către romani este doar una din teoriile cunoscute, neexistând o opinie unitară în privința datării respectivului val, mai ales că nici nu s-au făcut cercetări prea amănunțite în zonă. Oamenii de știință plasează perioada de ridicare a valului într-un interval de timp cuprins între secolul I înaintea erei noastre și secolul VII era noastră. Ba chiar unii vorbesc și de perioada medievală târzie. Există opinia că Valurile lui Traian sunt vestigiile construcțiilor defensive din epoca împăratului Traian, sau linia de demarcare între teritoriile ocupate de triburile greutunge, geto-daci și trevingi. Până acum nu există o părere unică în ce privește proveniența, scopurile și funcțiile valurilor lui Traian. Turiștii pot parcurge cu bicicleta sau pe jos orice porțiune din Valul lui Traian.

### Localizare:

traseul național Chișinău-Giurgiulești, la ieșirea din s. Vadul lui Isac, pe partea stângă





**DRUMUL LUI PETRU RAREȘ** din satul Văleni este un traseu care șerpuiește pe o distanță de 9 km printre deșeurile de stuf, trestii, sălcii și legende, făcând acces cu celălalt mal al Prutului.

Este tocmai acel drum pe unde trecea Petru Rareș cu peștele spre Galați, numit și „**Calea Peștelui**”. Legenda spune că anume aici era atunci când a aflat că a fost încoronat.

Se spune că pe timpuri, prin aceste locuri, hoinărea marele domnitor al Țării Moldovei (1527–1538 și 1541–1546) cu gonașii săi la vânătoare. Legenda spune că într-una dintre aceste vânători, Petru Rareș a visat Colinele de Aur ale Văleniului închinându-se la el, iar a doua zi a aflat vestea că va deveni domnitorul Moldovei.

În prezent, acest traseu a rămas o moștenire istorico-culturală de o importanță incontestabilă pentru sudul Moldovei. În timpul traseului, turiștii se pot odihni la cele două foișoare rustice, primul la intrarea pe traseul turistic „Drumul lui Petru Rareș”, lângă fântână și al doilea foișor la podul de lemn, se mai spune și la salcia lui Petru Rareș.

### Localizare:

traseul național Chișinău-Giurgiu-lești, s. Văleni, r-nul Cahul  
***Este nevoie de ghid așa cum traseul nu este marcat.***  
***Recomandat: Svetlana Vodă;***  
tel: +373 78 036 848

**POTCOAVA VERDE** din satul Slobozia Mare își are începuturile în marea pasiune a familiei Neagu – caii și hipismul, această pasiune s-a datorat faptului că pe teritoriul satului până în anul 1999 a activat singura școală de hipism din sudul Moldovei. Fiind reveniți din diasporă și având dorința de a mișca lucrurile din loc la ei acasă și de a reactiva acest sport nobil, proprietarii au lansat în localitatea de baștină câteva servicii de agrement eco, absolut inedite pentru zona Lunzii Prutului. Pe parcursul activității au reușit să se extindă, punctul inițial fiind o zonă de odihnă organizată doar pentru familie.


În acest moment zona de agrement „Potcoava Verde” pune la dispoziția clienților o terasă unde se pot odihni, unde pot găti singuri mâncarea la cuptor cu lemne, grătar rustic din cărămidă, plită cu lemne, oportunitatea de a face hipism (sau plimbări călare pentru începători), de a se plimba cu căruța, ATV-uri, barca cu motor sau barca cu vâsle, într-una din cele mai frumoase și bogate arii naturale pe care le are Republica Moldova și anume Lunca Prutului, parte a Rezervației Biosferei „Prutul de Jos” (inclusă în patrimoniul UNESCO).

De asemenea, doritorii de a dormi sub cerul înstelat au posibilitatea de a campa pe teritoriul centrului de echitație.



### Localizare:

traseul național Chișinău-Giurgiulești, s. Slobozia Mare, r-nul Cahul  
tel.: +373 696 89 393  
[potcoavaverde@yahoo.com](mailto:potcoavaverde@yahoo.com)



### Localizare:

traseul național Chișinău-Giurgiulești, s. Văleni,  
str. Morii, 1  
tel.: +373 60 775 173  
[complex.valeni@yahoo.com](mailto:complex.valeni@yahoo.com)  
[www.complexvaleni.com](http://www.complexvaleni.com)

**COMPLEXUL TURISTIC ECO VILLAGE** din satul Văleni, pune la dispoziția oaspeților săi o diversitate mare de servicii de agrement. Pornind de la ideea unui muzeu tradițional, complexul a dezvoltat ulterior capacități de cazare ecologică (Pensiunea „Casa Dorului”), un restaurant amenajat rustic (Restaurantul „Dor”) și o mică vinărie de familie (Vinăria Corbu) cu scopul de a oferi pachete turistice complexe pentru a putea găzdui grupuri mixte de turiști, atât străini, cât și locali. Aici se organizează, de asemenea, târguri ale meșterilor populari, diferite evenimente de familie (nunți, cumetrii, zile de naștere etc.). Departe de agitația urbană, căsuțele sunt demne de titulatura „Căsuța din Povești”, decorate în spirit tradițional și construite după reguli străvechi din lut, ele așteaptă să-și găzduiască oaspeții.

Tot aici, oaspeții se pot răsfăța în ciubăr cu tratamente naturiste cu abur de plante medicinale, în apa fierbinte în serile reci, cu un pahar de vin fiert la lumina lumânării sub cerul înstelat al Luncii Prutului. În perioada caldă a anului, pot face băi de soare, dar și să se răcorească în piscină. Cei dornici de aventură au posibilitatea de a face tururi cu bicicleta pe traseul lui Petru Rareș și Colinele de Aur sau o escapadă cu caiacul.



### **BAZA DE ODIHNĂ ȘI AGREMENT „LA**

### **COTIHANA”** este o oază verde în marginea

satului pitoresc Cotihana, la 7 km de orașul Cahul. Prin activitatea lor, Nicolae și Ana Căpraru, încearcă să aducă frumosul și fericirea fiecărui om care îi vizitează. Vizitatorii se pot relaxa în foișoarele ce sunt

oferite pe parcursul unei zile sau căsuțe din lemn unde se pot odihni mai multe zile. Zona dispune de 7 foișoare amenajate cu capacitatea 15–60 de persoane din care un foișor este de tip închis, cu sobă și activează și în sezonul rece – capacitatea 30 de persoane. De asemenea, mai sunt 3 căsuțe din lemn cu toate comoditățile sanitare ce pot găzdui câte o familie de maxim 3 membri. Alături este instalat ciubărul cu apă caldă ce poate fi comandat la dorință. Pe timpul verii oaspeții pot savura bere produsă în municipiul Cahul, la umbra salcâmilor la ghereta cu bere, amenajată pentru sezonul cald.

### Localizare:

traseul național Cahul –  
Comrat, s. Cotihana,  
r-nul Cahul

tel.: +373 68 865 666

[bazadeodihna.lacotihana@gmail.com](mailto:bazadeodihna.lacotihana@gmail.com)



Baza de agrement oferă spațiu verde pentru petrecerea înregistrării căsătoriei, ședințe foto etc. Oaspeții au posibilitatea de a se plimba cu barca, a pescui, a juca fotbal pe terenul amenajat sau a găti ce le este pe plac la grătar sau la ceaun. Indiferent ce formă de odihnă veți alege, cu siguranță veți petrece timpul minunat aici.



**Muzeul Ținutului Cahul** a fost fondat la 30 iulie 1958, dar și-a început activitatea la 1 august 1958. Este cel mai amplu și important muzeu din sudul Republicii Moldova. În fondurile muzeului sunt aproximativ 40 000 de obiecte cu privire la istoria ținutului, care sunt repartizate pe 3 compartimente – istorie, științe ale naturii, etnografie. Un interes aparte îl are Complexul Etnografic, deschis în 1979, constituit dintr-o căsuță țărănească, o șură și o fierărie de la sfârșitul sec. al XIX-lea – începutul sec. XX. Această gospodărie este un muzeu în aer liber care reconstituie sub aspect etnografic tipul de locuință specific zonei și valorifică aspecte ale vieții satelor din sudul Moldovei.

### Localizare:

mun. Cahul, strada Lev Tolstoi 4  
tel.: +373 299 21 471

Muzeul Ținutului Cahul cuprinde un set armonios de arme de foc, documente și cărți vechi, elemente de costume, covoare, țesături naționale – elemente unice care au valoare artistică de neprețuit. Complexul muzeal impresionează prin varietatea de colecții vechi, dar și stilul arhitectural.

De asemenea, aici aveți posibilitatea să faceți cunoștință cu animalele și păsările sălbatice specifice zonei Luncii Prutului.





### MUZEUL DE ISTORIE ȘI ETNOGRAFIE

**„PLAI NATAL”.** Clădirea muzeului a fost construită în anii 1941–1942 ca sediu pentru primărie. Pe parcursul anilor, această clădire a avut mai multe destinații: primărie, comendare a unității de grăniceri, spital pentru bolnavii de tifos și distrofie, clase pentru școala medie. Din 1988 devine clădirea Muzeului de Istorie și Studiere a Ținutului din Slobozia Mare.

Muzeul are mai multe săli tematice: lacul Beleu, istoria satului, obiecte meșteșugărești, o sală în memoria celor pierduți în timpul foametei și în timpul celui de-al Doilea Război Mondial, precum și multe informații și acte despre dezvoltarea social-economică și culturală a localității.

### Localizare:

traseul național Chișinău-Giurgiulești, s. Slobozia Mare, r-nul Cahul  
tel.: +373 299 61 878







### MUZEUL PÂINII DIN SATUL VĂLENI

a fost creat în anul 2007, amenajat în stil tradițional, specific localităților din Lunca Prutului. „Colecția de aur” a muzeului o constituie 18 feluri de pâine tradițională care este plămădită și coaptă cu ocazia anumitor sărbători și folosită în cadrul anumitor ritualuri cum ar fi: colacul din poclon, pupăza miresei, colacul de mire, pupăza de soacră mare etc. Ghidul este o gospodină îmbrăcată în haine tradiționale ce explică rolul și importanța fiecăreia din ele la diferite sărbători.

În cadrul muzeului se organizează ateliere de pregătire a colăceilor și burnăceilor. Aici vizitatorii pot face cunoștință și pot fi implicați în tot procesul de producere, de la frământarea aluatului până la coacere. După ce colăceii sunt rumeniți, se servesc cu vin la gura cuptorului conform vechiului obicei „călăhii”. Tot aici se încenează diferite ritualuri cu participarea colectivelor artistice locale.

### Localizare:

traseul național Chișinău-Giurgiulești, Pensiunea „La Gura Cuptorului”, s. Văleni, r-nul Cahul  
tel.: +373 795 75 622





### CASA TRADIȚIONALĂ „LA MAMA CATIȚA”.

Aceasta este o casă muzeu, care reprezintă un Paradis al valorilor locale transpuse în covoare, țesături, broderii și obiecte tradiționale din casa țaranului. Casa este gestionată de Mama Catița, despre care localnicii spun, că este o adevărată

enciclopedie. Mama Catița, o femeie cu chip cald, plin de înțelepciune, primește cu drag oaspeții și le povestește despre viața ei. În curte sunt amplasate 3 case păstrate intacte de-a lungul vremii, cea mai veche fiind din anul 1936. Fiecare casă și loc din gospodărie are o istorie aparte despre care poți afla când vii aici. În casele-muzeu se păstrează lucruri vechi făcute de mâinile Mamei Catița sau moștenite de la mama și bunica ei. Toate obiectele ascund legende și povești despre viața familiei la diferite etape.

Cele mai impresionante lucruri care le poți vedea în casa-muzeu sunt rochia de mireasă, cămașa de sub rochia de mireasă brodate cu mâna Mamei Catița, o față de masă care are peste 200 ani, izmene, perne și cearșafuri vechi, lada cu zestre și multe alte obiecte de artizanat. Foarte atractive sunt covoarele cu flori mov, așa cum se țeseau pe timpuri. Obiectele din casă au fost brodate și țesute noaptea, la lumina caldă a lampei și fredonând melodii, care o ajutau pe Mama Catița să treacă peste greutatea. Mama Catița își întâlnește oaspeții cu bucate tradiționale și anume cu nalanghâte, miere și compot din fructe proaspete sau uscate. În Casa Muzeu predomină liniștea și calmul, iar discuțiile cu Mama Catița te duc departe în istorie. Sunt de apreciat sfaturile pe care le oferă Mama Catița pentru fiecare turist în parte.

### Localizare:

traseul național Chișinău-Giurgiuilești, s. Slobozia Mare,  
str. Mircea cel Bătrân 5  
tel.: +373 60 082 825  
[strelciucs@yahoo.com](mailto:strelciucs@yahoo.com)

**DOMENILE PANĂ** a început activitatea în 2019 când au fost produse primele vinuri. Viile au fost atent selectate – vii mature, cu o vechime de cel puțin 20 ani, din microzona Lacului Belevu, din satele Slobozia Mare și Văleni, mai târziu și partea dinspre Slobozia Mare a satului Cîșlița-Prut.

Numele crapei își are rădăcinile încă la începutul familiei Pană, care a venit la începutul secolului XIX în localitatea Slobozia Mare, pentru a pune bazele unei afaceri legate de această zonă pitorească și cu potențial înalt. Perioada sovietică însă a anulat orice formă de proprietate privată, ce a făcut să se piardă rezultatele unei munci și a eforturilor de cca 120 de ani.

Cum însă rădăcinile cheamă, actualul proprietar și fondator al crapei, Nicolae Minciună, după o experiență în mari vinării din Republica Moldova, România, Noua Zeelandă, dar și multe vizite de studiu și studii de specialitate, a hotărât să pună bazele crapei; astfel, în 2019, a revenit la locul de baștină pentru a readuce faima zonei care a fost în trecut leagănul unei puternice industrii vitivinicole. Soiurile prelucrate sunt la moment din soiuri clasice europene – Merlot, Cabernet Sauvignon, Traminer, Sauvignon Blanc, din soiuri autohtone: Fetească Albă, iar Codrenskii este un soi de selecție nouă, obținut în anii 60 ai secolului trecut.

În anul 2021 au fost plantate primele vii proprii, cu o suprafață de 1,8 ha, în mare parte soiuri autohtone, în zona istorică a podgoriilor satului Slobozia Mare și cea mai veche, din punct de vedere istoric. Volumul de struguri prelucrat e de 8 – 10 tone la moment, 3 – 4 tone soiuri albe și 5 – 6 roșii. Dat fiind faptul că se produce vinul după scheme tehnologice mai speciale, se obțin un număr mai redus de sticle decât în sistemul clasic de producție. Anual sunt produse circa 4000 – 5000 de sticle. Via tânără are un potențial de producție de 12000 – 15000 sticle. La mini vinărie deja și-au făcut apariția turiștii amatori de vinuri de calitate și de autor. Aici aveți posibilitatea să degustați vinuri, dar și să ascultați povestea fiecăruia din ele.



### Localizare:

traseul național Chișinău-  
Giurgiuilești, s. Slobozia Mare,  
str. Livezilor 37  
tel.: +373 79 903 409

[domeniile.pana@gmail.com](mailto:domeniile.pana@gmail.com)



### Localizare:

traseul național Chișinău-Giurgiuilești, s. Slobozia Mare, r-nul Cahul

tel.: +373 79 903 409

<https://www.instagram.com/atelier.maria.minciuna/>

**ATELIERUL GASTRONOMIC „LA TANTI MAȘA”** e o poveste culinară care începe cu peste 30 de ani în urmă, atunci când tanti Mașa a început a găti în bucătăria unei brigăzi, apoi a școlii medii din sat, ca în final să ajungă bucătar, apoi bucătar-șef la tabăra din localitate. Fiind la vârsta pensionării, dar cu sufletul mereu tânăr și dornic de aventură, cu suportul familiei și cu un mic grant din partea GAL LDPJ, a luat naștere și brandul, și mica afacere. Cei peste 30 de ani și miile de nunți, cumetrii, ceremonii la care a gătit o multitudine de rețete tradiționale și inedite, europene, rețete moștenite de la bunica și străbunica, au făcut ca tanti Mașa să fie un maestru gastronomic al zonei.

Începutul pandemiei a adus primii turiști, dar și primii pași pentru înregistrarea casei rurale, unde pot fi cazați cca 7-8 persoane și care au parte de un răsfăț culinar cu specialități care se găsesc doar în Lunca Prutului de Jos, iar unele doar la Slobozia Mare, fiind reinventate sau păstrate de tanti Mașa. Mâncărurile din pește, carne de miel, pasăre (și bibilica), brânzeturile locale, specialitățile cum ar fi cuscui, dumata, boiaua de ardei dulce sau iute, zacusca din legume coapte (nu prăjite!) de la mici producători locali sau din propria gospodărie și nu în ultimul rând renumitele dulcețuri, care iau naștere în laboratorul gastronomic Tanti Mașa impresionează pe oricine pășește pragul gospodăriei.

Cu un pic de căldură sudică a sufletului mărinimos cu care sunt înzestrați de obicei oamenii de la Sud, toate acestea îmbie, atrag, fac oaspeții să se simtă de-ai casei. Chiar și cei mai pretențioși, cu convingeri alimentare mai noi (vegetarieni, vegani) găsesc pe plac ce pregătește Tanti Mașa, care știe să atragă, să surprindă plăcut pe oricine vine aici. La Tanti Mașa nu este vorba doar despre servicii de alimentație și cazare, despre resursele turistice de pe malul Prutului, lacul Belevu sau dealul Sărăienilor, ci și despre sentimentu unicității și căldurii sudului Sudului, dar și de a fi parte pentru câteva zile din viața de la Sud!

Pe **BUNEII BEJENARU** îi găsiți tot în Lunca Prutului. Mai exact în satul Văleni. Nu ați auzit de ei? Cu siguranță, da. Cine nu o cunoaște pe „Bunica bate toba”? Dumneaei e Lidia Bejenaru sau „bunica de la Văleni”, sau „bunica celor de la Zdob și Zdub”, sau „bunica de la Eurovision”, iar soțul ei este Tudor Bejenaru, renumit meșteșugar de tobe, numit și „Nea Dorică”.



### Localizare:

traseul național Chișinău-  
Giurgiulești, s. Văleni,  
r-nul Cahul, Tudor Bejenaru  
și Lidia Bejenaru  
tel.: +373 79 162 391,  
+373 78 656 516

Povestea lui Nea Dorică începe prin 1977 când Tudor Bejenaru a venit la Văleni din Slobozia Mare și lăutarii din sat i-au zis: „Măi, fă-ți o tobă și hai cu noi, că n-avem dobar.” Pe vremea ceea, cu o tobă și un acordeon se făceau cele mai frumoase nunți. Se bătea toba toată noaptea. Nuntașii voiau mai puțin cântat cu vocea, dar să se audă mai mult toba și acordeonul. Nea Dorică a mers atunci la dobarul satului de atunci, badea Marin Mățăblândă, zis „Patlagică”. Badea Marin i-a dat o tobă foarte veche, stricată și ruptă din care nu mai era mare folos. Dar anume pe această tobă nea Dorică a învățat meșteșugul, făcându-și o tobă nouă care răsuna la toate sărbătorile din toată Lunca Prutului. Apoi a continuat să facă tobe și pentru alții. În curând, a devenit dobarul satului, în locul lui badea Marin. Tobele le confecționează din piei de mânz, de vițel sau de oaie.

Împreună cu bunica sa, fac un cuplu de minune. Fiecare oaspete care le pășește pragul sunt molipsiți de voie bună, zâmbete și energie. La bunei de la Văleni, puteți gusta o țuică, un pahar cu vin făcut chiar de gospodarul casei, să cunoașteți meșteșugul tobelor și neapărat să faceți cunoștință cu cântecul tradițional. Tot la ei veți afla totul despre istoria satului Văleni, natură, oameni, tradiții și multe altele așa cum sunt o adevărată enciclopedie despre tot ce înseamnă Lunca Prutului de Jos.



### 3

## Galați. Descriere generală

Județul Galați prezintă o poziție privilegiată în România, iar dezvoltarea viitoare a turismului trebuie să se bazeze pe acest amplasament favorabil. Județul face parte din regiunea Sud-Est a României, la o distanță de 240 km de București, 190 km de Constanța, doar 67 km de Cahul (Republica Moldova) și 23 km de Giurgiulești (Republica Moldova) și 30 km până la Reni (Ucraina). Datorită distanțelor relativ scurte, județul constituie un punct de atracție pentru turiștii din toată țara și nu numai. Ca profil economic, județul Galați este al patrulea centru industrial al României, având ca ramuri economice principale industria și construcțiile (43%), serviciile (38%), agricultura, silvicultura și exploatarea forestieră (19%).

Județul Galați dispune de un potențial turistic diversificat, reprezentat printr-un cadru natural pitoresc, prin monumente de artă și arhitectură de mare valoare artistică, unele dintre ele de interes internațional, precum și de un valoros patrimoniu folcloric și etnografic.



Pe teritoriul județului Galați întâlnim 14 situri de importanță comunitară (SCI), 5 situri de importanță specială avifaunistică (SPA), 15 rezervații naturale și un parc natural național. Aceste arii protejate reprezintă un important element, în dezvoltarea turismului sustenabil în România. Turismul poate ajuta la justificarea înființării ariilor protejate în regiunile marginale și poate contribui la o înviorare a comunităților locale din punct de vedere economic și cultural.

La nivelul județului Galați există un număr de 821 de spații de cazare, cu 1 674 de locuri, între care 770 de spații și 1 542 de locuri se află în mediul urban, în timp ce 51 de spații și 132 de locuri se află în mediul rural.

Turismul verde se dezvoltă, cu precădere, în zona siturilor protejate. În nordul și în sudul județului, în zona cu păduri protejate, regăsim acest tip de turism.

Județul Galați are pe teritoriul său o bogăție de elemente naturale interesante, cu totul deosebite, din ce în ce mai căutate de turiștii din toată lumea. Printre alte tipuri de turism se evidențiază: turismul rural/agroturismul apare reprezentat în mai multe unități administrativ-teritoriale din județ. Se pot distinge câteva direcții de dezvoltare a acestui tip de turism, în primul rând, urmând liniile de forță ale infrastructurii de transport rutier (de-a lungul Siretului și de-a lungul Prutului), dar și de-a lungul căii ferate; turismul cultural – religios este bine reprezentat în mediul urban, dar și în mediul rural, acolo unde sunt puse în valoare elementele antropice ce țin de cultură și de patrimoniul religios.



### Localizare:

Suhurlui 807257, jud. Galați,  
com. Suhurlui (fostă Ferdinand),  
la o distanță de aprox. 45 km de  
Galați, accesul către Casa rurală,  
de pe DN24D spre DJ255.  
tel: +40 236 330 006

**CASA RURALĂ „ION AVRAM DUNĂREANU”** (secție a Muzeului de Istorie „Paul Păltănea”, Galați) – denumirea locației este în legătură directă cu cel care a fost părintele spiritual dar și material al acestui loc, judecătorul și omul de cultură, cu preocupări și realizări notabile în domeniul literar și artistic, Ion Avram Dunăreanu.

În 1997, cu ceea ce adunase în nenumăratele deplasări prin țară, deschide la casa părintească de la Suhurlui, un muzeu cu caracter etnografic intitulat „Casa Rurală Suhurlui – Amenajare etnoculturală”. Zece ani mai târziu, în 2007, din dorința ca aceste bunuri să facă parte din patrimoniul cultural național și astfel să fie valorificate la o altă scară, donează casa împreună cu toate obiectele, Muzeului de Istorie „Paul Păltănea” Galați, urmând ca la 10 octombrie 2009 să fie inaugurată Casa Rurală „Ion Avram Dunăreanu” Suhurlui.

Camera bună, cea mare și frumoasă, precum și camera de zi cu zi, sunt două dintre încăperi, amenajate în stilul tradițional moldovenesc, unde alături de piese de mobilier se regăsesc și o serie de țesături cu rol decorative, precum și obiecte de cult cum sunt icoanele, așezate în partea de răsărit. Încăperile mici, chilerile din spate, au fost spații deosebit de importante în cadrul casei. Chilerul cu vatră, era un loc special în care familia se strângea seara în jurul mesei rotunde și joase, pe scaune mici de lemn, povestindu-și întâmplările de peste zi. Chilerul cu război de țesut era un alt spațiu cu rol esențial pentru gospodine. Aici erau realizate de la piese folosite pentru decorare, până la costume populare executate cu o fină măiestrie, oglindind astfel caracteristicile materiale și estetice ale acestui popor, trainic cimentate de-a lungul vremurilor.

Alături de amenajarea interioară, în cadrul expunerii de bază se regăsește și un atelier de fierărie și tâmplărie, unde vizitatorul poate vedea unelte specifice acestor meșteșuguri ca: foale, clești, nicovale, robanc, fierăstrău, marea lor majoritate provenind chiar din comuna Suhurlui.





### Localizare:

com. Costache Negri (fostă Mânjina), jud Galați, situat la o distanță de aprox. 40 km de mun. Galați, accesul către Casa memorială – de pe DN24D spre DJ251.  
tel: +40 236 825 899

**CASA MEMORIALĂ „COSTACHE NEGRI”** (secție a Muzeului de Istorie „Paul Păltănea”, Galați) – cadrul expozițional actual al Casei memoriale Costache Negri sugerează secvențe din viața cotidiană patriarhală trăită de oameni – artizani și martori ai unor momente importante din istoria națională. Ospitalitatea spațiului este conferită de obiectele de artă decorativă, fotografiile și corespondență de familie, lucrări de artă plastică care au aparținut lui Costache Negri, fiicei sale, familiilor surorilor lui și altor rude, precum și unor prieteni, mai mult sau mai puțin cunoscuți publicului larg.


Saloanele destinate primirii vizitelor, audițiilor muzicale, meselor servite în cadrul întâlnirilor obișnuite ori sărbătorești, urmate de îndelungi conversații pe teme variate, sunt relevante pentru ilustrarea tradițiilor întâlniri de la Mânjina, la care erau prezenți: Nicolae Bălcescu, Mihail Kogălniceanu, Vasile Alecsandri, Alexandru Ioan Cuza ș.a. Invitați și gazde se puteau retrage și în diverse alte camere ale conacului, în funcție de momentul zilei, pentru: rezolvarea unor probleme gospodărești; conversație preponderent masculină pe teme economico-sociale sau politice; studiu; joc de cărți ori șah; scrierea corespondenței; lecturi și muzică; șuete feminine despre viața mondenă a saloanelor citadine, modă, gastronomie; pregătirea pentru serate, baluri de sezon, serbări tradiționale; siestă.



## SINAGOGA – TEMPLUL MESERIAȘILOR DIN GALAȚI sau TEMPLUL SOCIETĂȚII MESERIAȘILOR ISRAELIȚI

– este o clădire largă și înaltă, situată într-o curte, retrasă mult de la alinierea străzii, aduce cu o clădire publică administrativă, asemănătoare cu numeroase clădiri construite în România în perioada interbelică, clădire cu trei niveluri de înălțimi puțin diferențiate. El cuprinde o navă centrală, largă, supraînălțată boltită și două nave laterale, dublu etajate, cu galerii sprijinite pe stâlpi și plafoane. În centru se află bima, iar chivotul frontal, la perețele de est. Interiorul este decorat pe toate suprafețele, inclusiv pe plafoane, și foarte abundent pe perețele aferent chivotului, cu decorații în stil baroc, teatral, în culori deschise, picturi murale de așezări biblice etc. Mobilierul, dispus liniar, a fost executat din lemn masiv și dispus liniar.

Un lucru inedit în ceea ce privește acest monument este contrastul dintre aspectul exterior și cel interior. Din exterior putem observa un edificiu monumental și sobru, dar abia în momentul în care pășim în interior ni se taie răsuflarea. E un sentiment pe care îl trăiești când intri în marile domuri europene: un spațiu foarte amplu, elevație impresionantă, ornamentație bogată, frescă barocă și culori foarte vii. Pe scurt, un obiectiv pe care nimeni nu ar trebui să îl rateze fie că este din Galați sau doar în trecere pe aici. E ceea ce este denumit un „must see”.



### Localizare:

str. Dornei 9, mun. Galați,  
acces – de pe DN2B către una  
dintre străzile principale ale  
Galațiului, str Brăilei.  
tel: +40 236 413 662

**MUZEUL DE ISTORIE „TEODOR CINCU”.** Edificiul în care funcționează astăzi muzeul a fost construit în mai multe etape începând cu sfârșitul secolului al XIX-lea și este inclus în lista monumentelor istorice, categoria A.

În anul 1885, clădirea este amintită ca fiind în proprietatea lui Anton Cincu, om politic și filantrop local, care o va lăsa prin testament, la 22 iulie 1894, fiului Teodor Cincu. Din punct de vedere arhitectural, se remarcă stilul baroc, predominant în prima etapă a construcției, când accesul se făcea dinspre sud, un turnuleț pe care era inserat medalionul cu blazonul familiei străjuind intrarea în casă. La începutul sec. al XX-lea, s-au modificat fațadele casei, accesul principal fiind orientat spre est și tratat în stil neoclasic. Un fronton susținut de patru coloane corintice marchează intrarea principală. Ferestrele sunt decorate cu motive florale, în cheia arcadei fiind inserat un medalion asemănător cu cel de pe turnul casei în care este integrată monograma familiei. Linii fluide baroce se combină armonios cu elementele clasice, expresie a unui gust rafinat în căutare de noi modele.

Primar al orașului Tecuci între 1894-1896, 1898-1899 și 1902-1906, deputat în Parlamentul României, Teodor Cincu face parte alături de bunicul și tatăl său, Tudoran, respectiv Anton Cincu, din „familia” donatorilor orașului Tecuci.



### Localizare:

str. 1 Decembrie 1918 nr. 36,  
Tecuci, acces – de pe DN25 spre  
strada principală a orașului  
Tecuci, str. 1 Decembrie 1918.  
tel: +40 236 811 672



### Localizare:

com. Ivești, jud Galați,  
la 50 km de orașul  
Galați, cu acces direct  
de pe DN25  
tel: +40 236 866 222

**CASA MEMORIALĂ „HORTENSIA PAPADAT BENGESCU”** – în data de 20 iulie 2009 se inaugurează Casa „Hortensia Papadat Bengescu”, secție a Muzeului de Istorie Galați, cu expoziția „Personalități Iveștene” în cadrul căreia se regăsesc materiale documentare și obiecte care au aparținut amfitrioanei și unor membri marcanți ai culturii și istoriei Iveștilor. Hortensia Papadat Bengescu s-a născut la Ivești în casa care acum îi poartă numele, și a locuit cu familia sa primii doi ani și jumătate de viață, după care familia se mută odată cu noua garnizoană militară a tatălui, D. Bengescu, la Tecuci.

Odată cu desființarea ultimei subunități militare din Ivești, Ministerul Apărării Naționale renunță la localul vechiului sediu al Garnizoanei, clădirea intrând în patrimoniul Sfatului Popular (primăria) al comunei din Ivești. Între anii 1956-1966 în actualul local a funcționat Școala tehnică viticolă de 4 ani. Din 1966 devine sediul Dispensarului veterinar al comunei Ivești, unitate sanitară care funcționează până în 2006. În aceeași perioadă, în clădire a funcționat în paralel și oficiul poștal din Ivești.

Din 2006, la solicitarea prof. Gh. Frățiță, Consiliul Local Ivești este de acord ca localul actualei case „Hortensia Papadat Bengescu” să treacă în patrimoniul Consiliului Județean Galați, respectiv a Muzeului de Istorie Galați.





### Localizare:

com. Tudor Vladimirescu  
807295, jud Galați, la 40 km  
de orașul Galați, cu acces de  
pe DN25 sau DJ251  
tel: +40 236 828 781

**MĂNĂSTIREA VLADIMIREȘTI** – situată la 4 km de comuna Tudor Vladimirescu, între Galați și Tecuci, Mănăstirea Vladimirești este un loc de pelerinaj și hrană sufletească pentru cei ce-i cunosc istoricul sau îl află când ajung aici ca vizitatori. Mănăstire de maici cu sobor numeros (aproape 200), în prezent se situează pe locul trei în țară ca număr de personal, după mănăstirile Agapia și Văratec, dar pe primul loc între mănăstirile cu viețuire de obște. Biserica mare, construită pe locul primei apariții Dumnezeiești, în formă de cruce conform tradiției ortodoxe, are hramul Adormirea Maicii Domnului. La est de Biserica mare este situat Paraclisul (Biserica mică), iar la sud – Micul Altar de vară.

Poarta de la intrarea pe domeniul mănăstirii este tipic maramureșeană și a fost lucrată în 1992. De aici pornește drumul spre livadă, vie și iaz. Intrarea în incintă se face pe o alee străjuită de tei, trecând pe sub clopotniță. De o parte și de alta se află stăreția și căminul preotesc.

Muzeul deține 106 icoane vechi din secolele XVIII-XIX. Aici se păstrează crucea de lemn sau „crucea din porumb” cu care s-a însemnat locul Sfântului Altar la arătarea semnelor dumnezeiești. Se mai află o icoană cu Maica Domnului lăsată maicii starețe de mama sa, pe patul de moarte. În stăreția mănăstirii se păstrează opt potire de argint masiv din cele 12 găsite în fața sfintei proscomidii, în Biserica mare (as-cunse de o persoană necunoscută, la închiderea mănăstirii).



## DUNELE DE NISIP „HANU CONACHI”

rezervație de interes botanic în principal, având suprafața totală a ariei protejate de 217 ha. Altitudinea minimă este de 12 m, iar cea maximă de 26 m. Încadrarea biogeografică este în regi-



unea stepică. Acest sit este situat în Sudul Moldovei, din punct de vedere administrativ aparține comunei Liești, județul Galați. Climatul este de tip temperat – continental, caracterizat printr-o medie multianuală a temperaturilor de 10,7 °C și o medie multianuală a precipitațiilor de 396–404 mm. Vara, în timpul amiezii, temperatura la suprafața dunelor de nisip depășește 70°C, iar temperaturi destul de ridicate se înregistrează în adâncime până la 25–30 cm. Aria protejată este amplasată pe depozite holocene (Cuaternar) reprezentate de depozite aluviale cu stratificație încrucișată, nisipuri și loessuri.

Relieful din aria protejată se prezintă sub formă de dune, cu altitudini variabile, de origine fluviatilă și eoliană. Rezervația Hanu Conachi este amplasată la contactul a două unități geomorfologice – câmpia Tecuciului cu câmpia Siretului inferior. Tipul de sol caracteristic ariei protejate Hanu Conachi este psamosolul. Psamosolurile sunt nisipuri aflate într-un stadiu incipient de solificare. Nisipurile tind să treacă în psamosoluri, iar acestea să evolueze către tipurile genetice de sol din arealul respectiv (cernoziom levigat nisipos, cernoziom nisipos, lăcoviște nisipoasă).

Din punct de vedere botanic, aria protejată de la Hanu Conachi prezintă o concentrare de elemente ale florei arenicole nemaiîntâlnite în Moldova și rară în restul țării: secară, iarbă scaioasă, păiuș, troscot, garofița de pădure, salcia pitică, cosari de nisip, măturică, barba caprei, pipirig, trifoi sălbatic, poala Sfintei Mării, otrățel, pir, limba bouului, umbra iepurelui, frâsinel, floare de friguri, căciula mocanului, șopârlița, pir gros, iarba vântului. Conform documentațiilor existente, aria protejată cuprinde patru stațiuni alese după criterii tipologice: 1. Pădure de stejar cu păducel și salcâm având un covor vegetal bine dezvoltat, 2. Asociații de coada șoricelului și secară, 3. Pâlcuri de mesteacăn și asociații de Brometum tectori, 4. Zona dunelor propriu-zise cu vegetație săracă cu elemente de floră arenicolă amintite mai sus.

### Localizare:

Hanu Conachi, jud  
Galați la 43 km de  
orașul Galați, cu  
acces din DN25



### **MUZEUL DE ISTORIE „PAUL PĂLTĂNEA”**

este amplasat în mun. Galați, cea mai de valoare colecție a muzeului este colecția de Arheologie ce permite redarea unor întregi perioade istorice, a unor culturi și civilizații demult dispărute, prin intermediul materialelor datate cronologic în diferite epoci, descoperite de specialiștii muzeului sau altor instituții, în cadrul numeroaselor campanii de cercetări arheologice. De altfel, cercetarea științifică a relevat faptul că arealul județului Galați a fost un spațiu în care civilizația umană a evoluat continuu din paleolitic până astăzi.

Expoziția de bază „Repere arheologice la Dunărea de Jos” oferă publicului vizitator o selecție substanțială de bunuri culturale reprezentative pentru patrimoniul Muzeului de Istorie „Paul Păltănea” și care au fost descoperite în ultimii 50 de ani pe teritoriul județului Galați și nu numai. Propunându-și să înfățișeze și activitatea ce se desfășoară pe un șantier arheologic, expoziția are și o componentă foto-documentară cu imagini (inclusiv de arhivă) din siturile importante ale județului. Cele mai multe piese din colecția de arheologie provin din cercetările arheologice realizate de către Mircea Petrescu-Dîmbovița, Ion T. Dragomir sau Mihalache Brudiu, în stațiunile de la Stoicani-Cetățuie, Stoicani-Dealul de pe Râpă, Suceveni-Stoborăni, Cavadinești-Râpa Glodului, Galați-Tirighina (Barboși), Vânători-La Jolică, Vânători-Amiral ș.a. Expoziția cuprinde și o zonă de Lapidarium în care sunt expuse morminte, sarcofage, stele funerare, fragmente de coloane din construcții, altare votive și alte piese de mari dimensiuni descoperite în județele Galați și Tulcea.

### *Localizare:*

str. Major Iancu Fotea 2,  
Galați 800017, accesul se  
face de pe str. Brăilei către  
str. Domnească  
tel: +40 236 412 408



### Localizare:

str. Regimentul 11 Siret  
nr 6A, Galați 800340,  
accesul se face dinspre  
str. Brăilei către str. Saturn  
tel: +40 236 411 898

**GRĂDINA BOTANICĂ**, secție a Complexului muzeal de Științele Naturii „Răsvan Angheluță” – înființată în anul 1990 (cea mai tânără grădină botanică din România), când conducerea Consiliului Județului Galați a agreeat și aprobat preluarea unei suprafețe de 18 ha ce aparținea municipalității. În decursul a 18 ani de plantări patrimoniul viu al grădinii botanice număra peste 80 000 exemplare (plantate) din 1300 taxoni (specii, subspecii, soiuri, cultivaruri, forme) reprezentate de: arbori și arbuști foioși, arbori și arbuști rășinoși, garduri vii, subarbuști, liane, plante tropicale și subtropicale, plante suculente și cactuși etc.

Grădina Botanică este organizată pe sectoare: Flora și Vegetația României – cuprinde o suprafață de cca. 5,2 ha fiind dispusă pe partea dreaptă a aleii principale; Flora Globului – situat pe partea stângă a aleii principale, sectorul este compus din arii cu destinații pentru flora Asiei, Extremul Orient, Grădina Japoneză cu un lac creat artificial și cascadă; Flora Americii de Nord; Flora bazinului Mediteranean; Sectorul Plante Utile este amplasat în imediata vecinătate a corpului botanic și ocupă o suprafață de 10 000 m<sup>2</sup>; Sectorul Ornamental (2,2 ha); Rosarium-ul este unic în România din punct de vedere arhitectural și al diversității soiurilor de roze cultivate; Sectorul Grădina Senzorială: derularea unor programe de educație ecologică – Terapia Naturii; Sera actuală (spațiu de conservare).

Activitățile propuse pentru turiști sunt: drumeții, ședințe foto în aer liber, pot vizita expozițiile temporare găzduite aici și pot face vizite nocturne la observatorul din cadrul complexului muzeal.







**CRAMA BRATU** – SC Prestatorul SRL Tulucești a fost fondată în anul 2000 prin aportul celor trei frați Bratu: Neculai, Petrică și Adrian. Inițial, activitatea firmei a fost bazată pe prestările de servicii mecanizate în agricultură (inclusiv în viticultură). Crama Bratu este o cramă modernă, realizată pe fonduri europene, a luat naștere în 2018– 2019 și în momentul de față se bucură de realizarea unor vinuri soi de calitate superioară, cu IG Dealurile Moldovei, obținute din plantația proprie, aflată nu departe de cramă. În anul 2021, Crama Bratu s-a bucurat de un real succes, obținând medalia de argint la Campionatul Internațional de Rosé din Cracovia, pentru vinul Pinot Gris Grand-Père Premium.

În anul 2013, profitând de programul de reconversie a plantațiilor viticole derulat prin APIA, a fost cumpărat un drept de replantare din rezerva națională, reușind astfel realizarea unui vis, respectiv înființarea cu ajutorul fondurilor europene a unei plantații viticole moderne, cu suprafața de 44,63 ha. Mai mult, în anul 2019, pentru a aduce un plus de valoare plantației de viță de vie, tot prin fonduri europene, am pus bazele unei crame moderne „CRAMA BRATU”.

Vinurile Crama Bratu se leagă de tradiție, afacerea în sine fiind un proiect de suflet, în care cuvântul familie are o rezonanță puternică. Aflată în apropierea pădurii Gârboavele și a locului istoric Valul lui Traian, crama devine un obiectiv turistic ce nu trebuie ratat. Vizitarea cramei, degustarea vinurilor și ospătarea cu platouri tradiționale pot face completă o excursie pe teritoriul Tuluceștiului și al Galațiului. Activitățile turistice propuse: turiștii pot face degustări sau pot organiza evenimente private în această locație.

### *Localizare:*

str. Fermelor, Odaia Manolache, jud. Galați, la 17 km de Galați, cu acces de pe DN26 spre DC3A  
tel: +40 743 216 363



## 4

## Reni. Descriere generală


Din punct de vedere administrativ, Reni este o comunitate teritorială din Ucraina, în raionul Ismail din regiunea Odessa. Centrul administrativ al comunității este orașul Reni. Comunitatea s-a format în urma reformei administrativ-teritoriale din Ucraina, prin comasarea a 7 sate și a unui oraș în consiliul orășenesc. Comunitatea teritorială a orașului Reni a fost înființată la 17 iulie 2020, respectiv este o destinație turistică care este în proces de a elabora propriile strategii de dezvoltare la nivel regional. Chiar dacă are o suprafață de doar 840,1 km<sup>2</sup>, diversitatea peisajelor naturale și cea culturală determinată de coloritul structurilor etnice (români, bulgari, găgăuzi etc.) contribuie la crearea unor oferte turistice inedite pentru această zonă.

Un alt avantaj al comunității teritoriale Reni este accesul la resurse de apă, în limitele acesteia se află lacurile Cahul, Kartal, Kugurlui, Ialpuș, acesta din urmă este considerat și cel mai mare lac de apă dulce din Ucraina, dar și prezența fl. Dunărea.



Toate aceste condiții naturale a determinat ca Reni să devină una din cele mai atractive zone în ceea ce privește dezvoltarea turismului verde, și anume datorită păstrării și conservării habitatului acvatic cu o biodiversitate bogată. Cadrul natural inedit, multitudinea de specii acvatice (de păsări, animale, amfibii, pești) au determinat conservarea acestor arii și luarea acestora sub protecție, inclusiv internațională. Printre cele mai cunoscute arii naturale protejate ar fi zonele umede de importanță internațională Ramsar – Lacul Kartal și Lacul Kugurlui.

În ceea ce privește legătura cu principalele orașe din Ucraina, din acest punct de vedere Reniul este în dezavantaj, cel mai apropiat oraș fiind Odesa la o distanță de 400 km pe cale feroviară și 300 km pe cale rutieră; în schimb, în nemijlocita apropiere de Reni se află or. Galați (România) și or. Cahul (R. Moldova) ceea ce contribuie la intensificarea cooperării transfrontaliere pe toate dimensiunile, ramura turistică fiind cea mai avantajată din acest punct de vedere.





**LACUL KARTAL** – Sistemul de lacuri Kugurlui-Kartal este unul dintre cele mai valoroase zone umede din Delta Dunării, acestea fiind incluse în lista zonelor umede internaționale Ramsar cu numărul 760 și 761; au fost acceptate în rețeaua internațională Ramsar în 1997, fiind reevaluate în 2021. Suprafața totală luată sub protecție este de aproximativ 25 000 ha.

### Localizare:

între satele Orlivka și Novosilske, Reni

Zona prezintă condiții favorabile pentru speciile de păsări migratoare, în total au fost înregistrate aprox. 45 000 păsări acvatice; habitatul cel mai atractiv pentru gâștele și rațele sălbatice, se observă o concentrare a unui număr mare de gâște cenușii și cu frunte albă în locurile de iernat.

Din alte specii rare se evidențiază rațele din specia *Aythya ferina*, pelicanul dalmațian (*Pelecanus crispus*), lebăda de vară (*Cygnus olor*) etc. Lacurile Kugurlui și Kartal sunt o adevărată oază pentru păsări (atât pentru iernat, cât și pentru speciile migratoare). Activitățile de observare a păsărilor și plimbarea cu caiacul pe lacuri sunt printre activitățile turistice de bază. Aici cresc din abundență plante rare, pe cale de dispariție: nufărul alb, nufărul galben. Se pot întâlni și niște lilioci rari, dihor, liliac cu dinți albi. Siturile prezintă condiții favorabile și pentru înmulțirea speciilor de pești și amfibii.

Observarea speciilor de animale în habitatul lor natural este un alt punct de atracție a acestui obiectiv – de exemplu, vidra și nurca europeană (*Lutra lutra* și *Mustela lutreola*) care chiar dacă sunt specii pe cale de dispariție, în aceste situri există o probabilitate mare de a fi observate. Din activitățile umane practicate: activități de educare privind conservarea mediului, activități turistice și de recreere, pescuitul, agricultura. Ultima activitate este monitorizată în continuu deoarece reprezintă o amenințare pentru păstrarea și conservarea siturilor Ramsar.



### Localizare:

s. Plavni, reg. Odesa,  
Reni

**„PIRAMIDELE DE LUT”** de pe malul Ialpuului – astfel numesc localnicii relieful specific de la nord de satul Plavni care reprezintă un segment al malului drept al lacului Ialpu – cel mai mare lac natural din Ucraina. Malurile prin aceste părți sunt abrupte, pe alocuri foarte înclinate și fragmentate transversal de râpe, unele din care ating până la 30 m adâncime. Râpile în ambianță cu malurile puternic înclinate care se înalță de deasupra unei ape oferă acestor locuri un farmec deosebit, mai ales când sunt privite de sus. Este un relief asemănător, în mare parte, cu șirul de dealuri de pe malul stâng al Prutului de prin părțile Cahulului, numite „Colinele de Aur”.

Acest relief este rezultatul acțiunii unor forțe ale naturii care s-au produs de-a lungul timpului și continuă și în prezent. Dintre acestea se remarcă procesele de eroziune generate de acțiunea șuvoaielor de apă provenite din precipitațiile atmosferice și de acțiunea valurilor de pe lac, precum și de o serie de procese asociate, cum ar fi alunecările și prăbușirile de pământ. Manifestarea activă a acestor procese a fost posibilă datorită răspândirii în zonă a unor depozite specifice, precum sunt luturile loessoide, care sunt roci moi, slab cimentate, alcătuite din particule de argilă și nisip, de culoare pal-gălbuie, rareori cenușiu-deschisă sau brună. Sunt roci tinere care s-au format sub acțiunea apelor de suprafață și a vânturilor în condiții de climă rece din epocile glaciare din Cuaternar.

Terenul accidentat de prin aceste părți dozește pe alocuri vegetația spontană tipică pentru stepa Basarabiei de sud. În prezent, acest sector numit „Piramidele de lut” este folosit în calitate de zonă de recreere de către locuitorii satului Plavni.

Acest peisaj natural cu un mozaic de forme de relief, mărginit de apele unui lac, cu maluri acoperite de pâlcuri de stuf, în ambianță cu istoria veche a satului, cu o comunitate cu tradiții culturale autentice prezintă un potențial valoros pentru practicarea turismului verde. Activitățile turistice recomandate sunt drumețiile, excursii cu caracter științific, fotografierea speciilor de plante specifice zonei de stepă.



**„MUNTELE DE PIATRĂ”** sau **КАМ’ЯНА ГОРА** este amplasat la 1,5 km de satul Orlivka. Din partea de sus a muntelui se deschide o priveliște superbă spre lacurile Cahul și Kartal, dar și spre fl. Dunărea și luncile inundabile. Conform cercetărilor științifice, această locație a prezentat interes pentru populație încă din epoca cuprului, bronzului și a fierului (faza timpurie), au fost descoperite aproximativ 9 așezări umane. Ulterior și Imperiul Roman a valorificat acest obiectiv ca un punct strategic, Aliobrix. Romanii au locuit aici până în anul 270 d.Hr., după care muntele nu a mai fost locuit până în prezent. De fapt, drumul modern de astăzi care face legătura dintre satele Orlivka și Nahirne reprezintă ruta antică din stepele euroasiatice spre Dunăre. Muntele de piatră reprezintă interes turistic prin reconstituirea traseelor turistice din perioada Imperiului Roman, practicarea drumețiilor, dar și prin valoarea științifică și peisajele spectaculoase ale destinației.



### *Localizare:*

s. Orlivka, reg. Odesa,  
Reni, 68831



### Localizare:

s. Kotlovyna, Reni  
<https://kotlovina.org.ua/>  
[https://www.instagram.com/destinatssiia\\_kotlovina/](https://www.instagram.com/destinatssiia_kotlovina/)

**MUZEUL DE ISTORIE ȘI ETNOGRAFIE DIN KOTLOVYNA** este amplasat în satul Kotlovyna (prin Decretul Prezidiului Sovietului Suprem al RSS Ucrainene din 14 noiembrie 1945 denumirea localității a fost redenumită din Bolboca în Kotlovyna). Muzeul face parte din destinația turistică Kotlovyna care include și o biserică, o zonă de camping (camping Dalga), un complex de plaje amenajate numite Bolboca, un centru de hipism, o casă de cultură, restaurante cu bucătărie tradițională găgăuză precum „curban”, „patlajan mantosi” și „kiira”.

Turiștii pot afla despre secretele gastronomice prin participarea la ateliere de preparare a bucatelor, dar în același timp pot procura produse locale autentice (kaurma, brânză, miere etc.) sau li se pot organiza vizite în livada de migdale. Muzeul prezintă interes turistic deoarece a păstrat urmele celei mai vestice localități ale poporului găgăuz din sudul Basarabiei.

Obiecte ale patrimoniului cultural material și imaterial găgăuz sunt păstrate în incinta muzeului, iar pentru a avea posibilitate de a percepe bogăția culturală – anual, turiștii sunt invitați să participe la Festivalul Culturii Găgăuze, eveniment care pune accent pe istoria, dansul, portul popular și tradițiile gastronomice specifice.

Pe durata festivalului turiștii pot procura renumitele pături de lână confecționate de meșterii populari din localitate. Meșterii populari pun la dispoziția turiștilor posibilitatea de a se implica în ateliere de lucru de confecționare a măturilor.






### Localizare:

s. Novosilske, Reni  
tel: (067) 558-66-57 sau  
(097) 549-95-22

**CENTRUL DE RECREERE „DERVENT”** este amplasat la o distanță de 3 km de s. Novosilske, pe malul lacului Dervent, considerat cel mai frumos lac de acumulare din regiunea Dunării. În anul 2021, prin decretul președintelui Ucrainei, Dervent a devenit parte a rezervației naturale Kartal, arie de importanță națională. Turiștii care doresc o plimbare pe lac, pot închiria o barcă cu vâsle și ieși în mijlocul lacului pitoresc, pot admira lebedele albe. Pasionații de pescuit pot veni cu propriile undițe, iar specia de bază este știuca; de altfel, lacul Dervent mai este numit și Lacul Știucilor.

Înotul în lacul propriu-zis nu este recomandat din cauza creșterii excesive de alge. Dar, pentru acest scop, în limitele centrului a fost construită o piscină. Gastronomია autentică poate fi savurată și apreciată de fiecare turist la unitățile de alimentare amplasate în nemijlocita apropiere, cele mai solicitate bucate fiind: ciorba de pește, fileu de pește, cârnați de casă, precum și multe alte preparate locale. Pentru prepararea bucatelor se utilizează produse locale, de exemplu, ciorba de pește se prepară din 4-5 specii de pește pescuit din lacul Dervent, servită împreună cu salamură picantă, cu usturoi și ardei roșu, iar în loc de pâine – gezlamele (prăjituri turcești cu brânză feta).








### Localizare:

str. Chervnya 28,  
or. Reni, 68800

**CATEDRALA „ÎNĂLȚAREA DOMNULUI”** este amplasată în partea centrală a or. Reni. Lăcașul de cult a fost construit în anul 1857 cu suportul financiar oferit din partea Dariei Gavrilovna Kovrigina, în memoria fiului acesteia care a decedat în războiul ruso-turc. Catedrala a fost sfințită la 27 iunie 1858. Interiorul catedralei a fost pictat de academicianul Pavel Piskarev, care cunoștea bine pictura monumentală și de șevalet, în anul 2018 a început renovarea frescelor din interiorul catedralei. Deasupra intrării în templu se află complotul „Apariția Lui Hristos poporului”, interpretat de un pictor, profesor de desen și pictură, grecul Menzopol.

Împăratul Nicolae al II-lea a fost ultimul din dinastie care a vizitat catedrala în anul 1915; la acel moment, Nicolae al II-lea a remarcat perspectivele de dezvoltare a or. Reni și a apreciat că în curând acesta va deveni „a doua Odesă”. Din 2005, Catedrala „Înălțarea Domnului” din Reni este un monument de arhitectură de importanță regională. Edificiul cultural-religios este deschis pentru toți turiștii amatori de istorie, artă, pictură și religie.



# 5

## Instantanee fotografice inedite. Concursul transfrontalier de fotografii „Well with Nature in Cahul, Galati and Reni”



Noblețea obligă. Echipele din Moldova, România și Ucraina în vizită la Casa Rurală Ion Avram Dunăreanu, comuna Suhurlui, jud. Galați



Nadejda Gudobețchi. Copacul pe timp de secetă aidoma plugarului din sud – se încovoie dar nu se rupe



**Afanasie Prepelită.  
Moștenire, tradiție și culoare**



**Afanasie Prepelită.  
Pe valurile timpului**



**Ana Znaceni. Singur în fața dragostei**



Viorica Paladi. Porțile spre raiul verde



Irina Eliseiteva. Galina Zgurska în vizită la surorile din Moldova



Mihai Țurcanu. Olesea Vulpe reflectă asupra esenței dictonului latin „In vino verita”



Natalia Ponomarev. Meseria nu se fură, ci se învață



Natalia Ponomarev.  
Delicii de la tanti Mașa



Aristica Balaban.  
Reflecție prin refracție



Mihai Țurcanu. Femeile din Moldova, Ucraina, România:  
Pâine rumenă să coacem și să ne rugăm de pace



Galyna Zgurska.  
Emoțiile revederii



Galyna Zgurska. Alexandra și  
micul ei prieten din Slobozia Mare



Viorica Paladi. Lucia a pus stăpânire pe balaurul cu cap de lup



Nicolae Căpraru. Podul care ne unește



Liubomir Chiriac. Trio non-conformist



Eugenia Chiriac.  
Însetate de soare



Eugenia Chiriac.  
Sub amprenta timpului



## CAHUL

*Informații utile despre evenimente, obiective turistice,  
cazări și restaurante*

### Centrul de Informare Turistică Cahul

- Informații despre obiectivele turistice din raion
- Mun. Cahul, Bulevardul  
Victoriei 1-G  
tel: +373 78 268 164

### Consiliul Raional Cahul

- Secția Cultură
- Informații despre obiectivele turistice din raion
- tel: + 373 60 939 555

### GAL Lunca Prutului de Jos

- Informații despre obiectivele turistice din Lunca Prutului de Jos
  - Organizarea de itinerarii turistice în Lunca Prutului de Jos
- tel: + 373 79 818 449  
galluncaprutuluidejoes@gmail.com

### Cluster Turistic VIA Cahul

- Informații despre obiectivele turistice din raion
- tel: +373 60 082 825  
proparteneriatdd@gmail.com

### SRL S&I Proiect

- Operator turistic în regiunea Cahul
- tel: +373 60 082 825  
strelciucs@yahoo.com

### Teleporttravel

- Itinerarii și ghid online
- [www.teleporttravel.com](http://www.teleporttravel.com)  
hello@teleporttravel.com

### Cazare:

#### Complex Turistic „Eco Village”

s. Văleni, str. Morii, 1  
tel: +373 607 75 173  
complex.valeni@yahoo.com  
[www.complexvaleni.com](http://www.complexvaleni.com)

### **Agro – pensiunea „Casa Bunicului”**

s. Pașcani  
tel: +373 760 08 350  
info@casabunicului.com  
[www.casabunicului.com](http://www.casabunicului.com)

### **Casa rurală „La Tanti Mașa”**

s. Slobozia Mare, str. Vierilor, 12  
tel: +373 607 69 004  
<https://www.facebook.com/atelier.tanti.masha>

### **Casa rurală „La Bunica Clava”**

s. Văleni, str. Ștefan cel Mare, 47  
tel: +373 798 49 933  
<https://www.facebook.com/LaBunicaClava/>

### **Baza de odihnă și agrement „La Cotihana”**

s. Cotihana  
tel: +373 68 865 666  
bazadeodihna.lacotihana@gmail.com  
<https://www.facebook.com/LaCotihana>

### **Pensiunea agroturistică „Cocorii Albi”**

s. Colibași  
tel: + 373 606 05 047  
zinaida\_ernu@yahoo.com

### **Hotel Azalia**

mun. Cahul, str. Mateevici, 21  
tel: +373 299 26 546  
+373 299 23 518  
info@azalia.md  
[www.azalia.md](http://www.azalia.md)  
<https://www.instagram.com/azalia.hotel/>

### **Hotel Marco Polo**

mun. Cahul, str. M. Eminescu, 43  
tel: +373 299 32 705  
+373 299 32 706  
curdov\_v@hotmail.com  
[https://www.instagram.com/marcopolo\\_cahul/](https://www.instagram.com/marcopolo_cahul/)

# GALAȚI

*Informații utile despre evenimente, obiective turistice,  
cazări și restaurante*

## **Aplicație Galați City App**

<https://galaticityapp.ro/>

Primăria Municipiului Galați  
Strada Domnească 54, Galați  
800008

tel: +40 236 307 775

[relatiipublice@primariagalati.ro](mailto:relatiipublice@primariagalati.ro)

<https://www.primariagalati.ro/>

## **Restaurant Blue Aqua**

Bulevardul Marea Unire 75, Galați  
827100

tel: +40 374 074 174

## **Restaurant Teatris**

Strada General Iacob Lahovary 5,  
Galați

tel: +40 746 226 225

## **Complex Stejarul**

Pădurea Gârboavele, Tulucești  
800205

tel: +40 758 818 555

## **Restaurant Cosmin**

Strada General Eremia Grigo-  
rescu 79, Târgu Bujor

tel: +40 236 341 628

## **Restaurant Floarea Salcâmului- Popasul Hanul Conachi**

Dn 25, Km 47, Liești, Romania

tel: +40 236 817 817

## **Agencia de turism Must Travel**

Str Brăilei 134A, Galați

tel: +40 770 223 361

[office@musttravel.ro](mailto:office@musttravel.ro)

## **Agreement în Galați:**

**Giv Boats – plimbări pe Dunăre:**

tel: +40 756 765 664

<https://plimbaredunaregalati.ro/>

## **Descoperim natura călare:**

tel: +40 740 873 738

[https://www.facebook.com/Lec-  
tiiEchitatiePadureaGarboavele-  
GALATI/](https://www.facebook.com/LectiiEchitatiePadureaGarboavele-GALATI/)

**Plaja Dunărea** – b-dul Dunărea  
Galați

[plajadunarea@gospodarire-urba-  
na.ro](mailto:plajadunarea@gospodarire-urbana.ro)

## **Complex Deliria:**

tel: +40 754 858 161

Pădurea Gârboavele, 807300

<https://deliriagarboavele.ro/>

### **Arii protejate:**

- Pădurea Gârboavele, comuna Tulucești, Jud Galați
- Dunele de nisip de la Hanu Conachi, Jud. Galați
- Parcul natural Lunca Joasă a Prutului Inferior, com. Cavadi-nești, jud Galați

### **Cazare:**

#### **Hotel Mercure Galați Centrum\*\*\*\***

Aleea Domnească 12, Galați  
800035  
tel: +40 731 840 505  
[hb637-fo@accor.com](mailto:hb637-fo@accor.com)  
<https://all.accor.com/>

#### **Hotel Terra Clinique\*\*\*\***

Aleea Meteo 4, Galați 800198  
tel: +40 336.911 (interior 2)  
[rezervari@terra-hotel.com](mailto:rezervari@terra-hotel.com)  
<https://terra-hotel.com/>

#### **Hotel Ibis Styles Dunărea Galați\*\*\***

Strada Domnească 13, Galați  
800015  
tel: +40 731 840 523  
[hb636-fo1@accor.com](mailto:hb636-fo1@accor.com)  
<https://all.accor.com/>

#### **Hotel Faleza By Vega\*\*\***

Strada Roșiori 1, Galați 800066  
tel: +40 336 401 940  
[office@vegahotels.ro](mailto:office@vegahotels.ro)  
<https://vegahotels.ro/>

#### **Hotel Vega \*\*\***

Bd. Marea Unire nr. 107, 800329,  
Galați  
Tel: +40 236 306 080  
[office@vegahotels.ro](mailto:office@vegahotels.ro)  
<https://vegahotels.ro/>

#### **Hotel Orient\*\*\***

Str. Victor Valcovici 3, Galați  
800600  
tel: +40 771 626 075  
[office@orienthoteliergroup.ro](mailto:office@orienthoteliergroup.ro)  
<https://orienthoteliergroup.ro>

#### **Vila Belvedere\*\*\***

Strada Șoimului, Nr 1, 800078,  
Galați  
tel: +40 236 499 780  
[vilabelvedere@baurom.ro](mailto:vilabelvedere@baurom.ro)  
<https://vilabelvedere.ro/>

#### **Pensiunea Pescarul\*\*\***

Str. Cramei, Nr. 12, Sat Tulucești,  
Comuna Tulucești, Galați  
tel: +40 743 216 362  
[receptie@pensiuneapescarul.ro](mailto:receptie@pensiuneapescarul.ro)  
<https://pensiuneapescarul.ro>

#### **Pensiunea Marginela**

Str. Crissoveloni nr 14, Sat Tal-  
pău, Comuna Ghidigeni, 807153,  
Galați  
tel: +40 758 365 934  
[marianbadita3@yahoo.com](mailto:marianbadita3@yahoo.com)

## RENI

*Informații utile despre evenimente, obiective turistice,  
cazări și restaurante*

### **Centrul regional al culturilor naționale**

str. A. Kartashova 37,  
Reni, regiunea Odesa, 68803  
tel: +38 938 126 262,  
ocnkreni@ukr.net  
[https://www.facebook.com/  
ocnkreni](https://www.facebook.com/ocnkreni)

### **Reședința culturală multinațională „Dunărea HQ”**

Reni, regiunea Odesa, 68800  
[https://www.facebook.com/  
profile.php?id=100066668108186](https://www.facebook.com/profile.php?id=100066668108186)

### **Destinația turistică Kotlovyna**

satul Kotlovyna, Reni  
e-mail: [praskovyadolapchi@  
gmail.com](mailto:praskovyadolapchi@gmail.com)  
<https://kotlovina.org.ua/>, [https://  
www.facebook.com/iliadolapci/](https://www.facebook.com/iliadolapci/)  
[https://www.instagram.com/  
destinatsiia\\_kotlovina/](https://www.instagram.com/destinatsiia_kotlovina/)

### **Pensiunea House of Grace**

str. Muskatnaya, 32,  
Reni, regiunea Odesa, 68802  
[https://www.booking.com/hotel/  
ua/house-in-reni.ro.html](https://www.booking.com/hotel/ua/house-in-reni.ro.html)

### **Hotel Comfort**

str. Sf. Budigyana, 111b,  
Reni, regiunea Odesa, 68800  
[https://hotel-in-reni.hotelmix.  
com.ua/](https://hotel-in-reni.hotelmix.com.ua/)

### **Hotel „Sud”**

str. 28 iunie 134, Reni  
tel: +38 973 017 138  
[fedorkulia@mail.ru](mailto:fedorkulia@mail.ru)  
[https://hotels24.ua/en/Reni/Hotel-  
Yujniy-9185.html](https://hotels24.ua/en/Reni/Hotel-Yujniy-9185.html)

### **Hotel Kolibri**

str. Voznesenskaia 177,  
Reni 68800  
tel: +38 674 300 843  
<https://kolibri-reni.nochi.com.ua/>

### **Hotel „Riviera”**

str. Kartashova, 27, Reni, Ucraina  
tel: +38 484 040 490,  
+38 484 041 180  
[https://rest.guru.ua/ua/reni/  
spa/2367/](https://rest.guru.ua/ua/reni/spa/2367/)

### **Cafeneaua „Offshore”**

str. Korabelina, nr. 23, Reni  
tel: +38 735 959 501

**Restaurantul OLD TOWN  
(Old Town PUB)**

str. Eroii Ucrainei, nr. 3, Reni  
tel: +38 979 569 039

**Restaurantul „Sud”**

str. 28 iunie, nr. 134, Reni  
tel: +38 635 238 507,  
+38 632 205 685

**Restaurantul Admiral**

str. Voznesenskaya, Parcul  
Victoriei, Reni,  
tel: +38 979 600 312

**Restaurantul Fortuna**

str. Andriy Kartashov, 27b, Reni  
tel: +38 484 044 277

**Cafeneaua „Nostalgia”**

str. 28 iunie, nr. 138, Reni  
tel: +38 679 923 807

**Cafenea „Z.efir”**

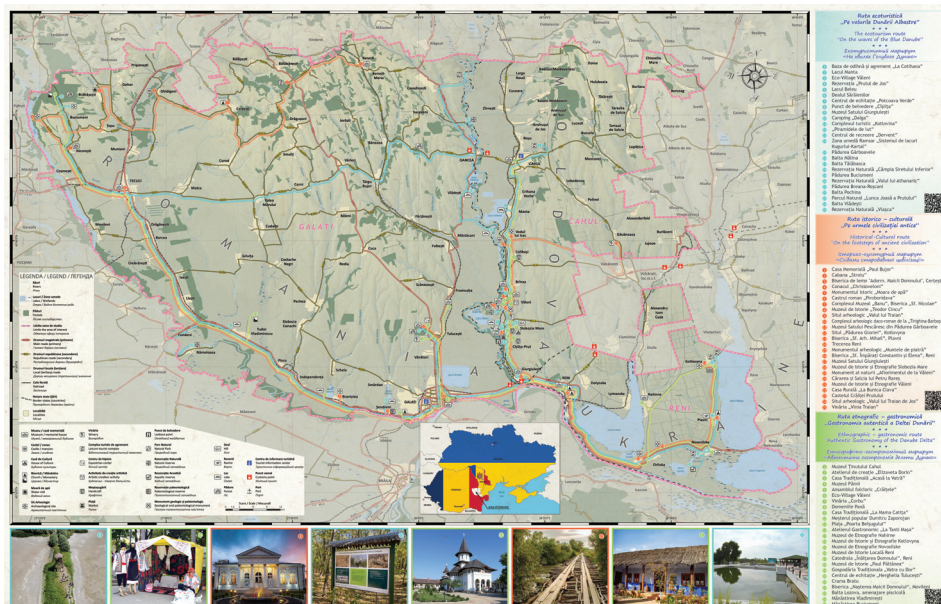
str. 28 iunie, nr. 134, Reni  
tel: + 38 679 923 807

**Cafeneaua-restaurant  
„Chocolate”**

str. 28 iunie, Reni  
tel: +38 933 629 285

**Cafeneaua «Rest»**

strada Soborna 80, Reni



În cadrul Proiectului transfrontalier BSB 817 „Dezvoltarea și promovarea turismului verde în sectorul dunărean al bazinului Mării Negre (raionul Cahul, Republica Moldova; Comunitatea teritorială Reni, Ucraina; județul Galați, România)” au fost elaborate trei trasee turistice care includ o parte din obiectivele turistice menționate în această Broșură informativă:

1. Ruta ecoturistică  
**„PE VALURILE  
 DUNĂRII  
 ALBASTRE”**



2. Ruta istorico –  
 culturală  
**„PE URMELE  
 CIVILIZAȚIEI  
 ANTICE”**



3. Ruta etnografic –  
 gastronomică  
**„GASTRONOMIA  
 AUTENTICĂ  
 A DELTEI  
 DUNĂRII”**

